


新登山道は、平成新山山頂1483mまで近づくぞ!

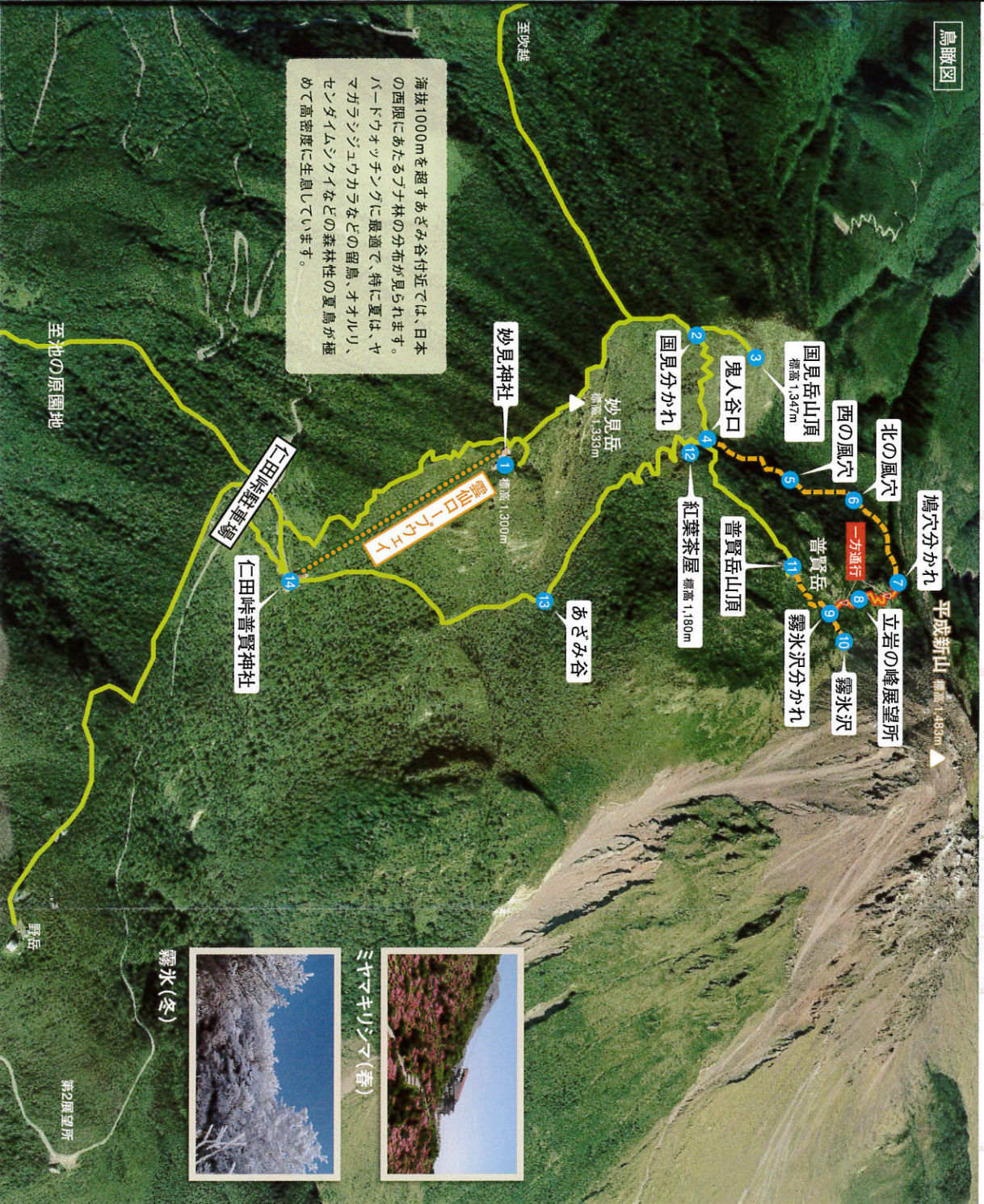
雲仙天草国立公園 普賢岳・妙見岳・国見岳の登山ガイド




島原半島
シカ/ノコ

1990(平成2)年からじまった198年ぶりの噴火活動により、日本一新しい山「平成新山」(標高1483m)が誕生しました。平成新山を周辺に望む普賢岳登山道は、生きている地球、たくましく美しい植物たちに出会える周回コースです。

鳥瞰図



海拔1000mを越すあざみ谷付近では、日本の西限にあたるツナギの分布が見られます。ハードウオッチングに最適で、特に夏は、ヤマカラシジュウカラなどの留鳥、オオルリ、センダイムシクイなどの森林性の夏鳥が極めて高密度に生息しています。



ミヤマキリシタ(春)

霧氷(冬)

雲仙ロープウェイ仁田駅

【電話】TEL.0957-73-2576
 【営業】8:55~17:43(4~10月)
 8:55~17:23(11~3月)
 年中無休
 ※荒天時運休の場合がございます。
 【料金】大人/片道610円(往復1,220円)
 小人/片道310円(往復610円)



- 1 妙見神社
- 2 国見分かれ
- 3 国見岳山頂



- 4 鬼人谷口
- 5 西の風穴
- 6 北の風穴



- 7 鳩穴分かれ
- 8 立岩の峰展望所
- 9 霧氷沢分かれ



- 10 霧氷沢
- 11 普賢岳山頂
- 12 紅葉茶屋



- 13 あざみ谷
- 14 仁田峠普賢神社

